

INVLOED OP DE WATERKWALITEIT.

LEGENDA

grens mijnterrein



gemeentegrens



landsgrens



A Lokaties waar mijnsteen/-slik voorkomt

Mijnsteen: mijnsteenberg



mijnsteenstort/-laag



mijnsteenstort in groeve



mijnsteen verwerkt in spoordijken, onder wegen
en in taluds



Mijnslik: slikbassin en slikstort



slikstort in groeve



voormalige slikstort



Voorkomen mijnsteen/-slik niet zeker



B Geconstateerde verontreiniging ten gevolge van mijnsteen/-slik

beek



beek, overkluisd



meer



bron



kwelzone



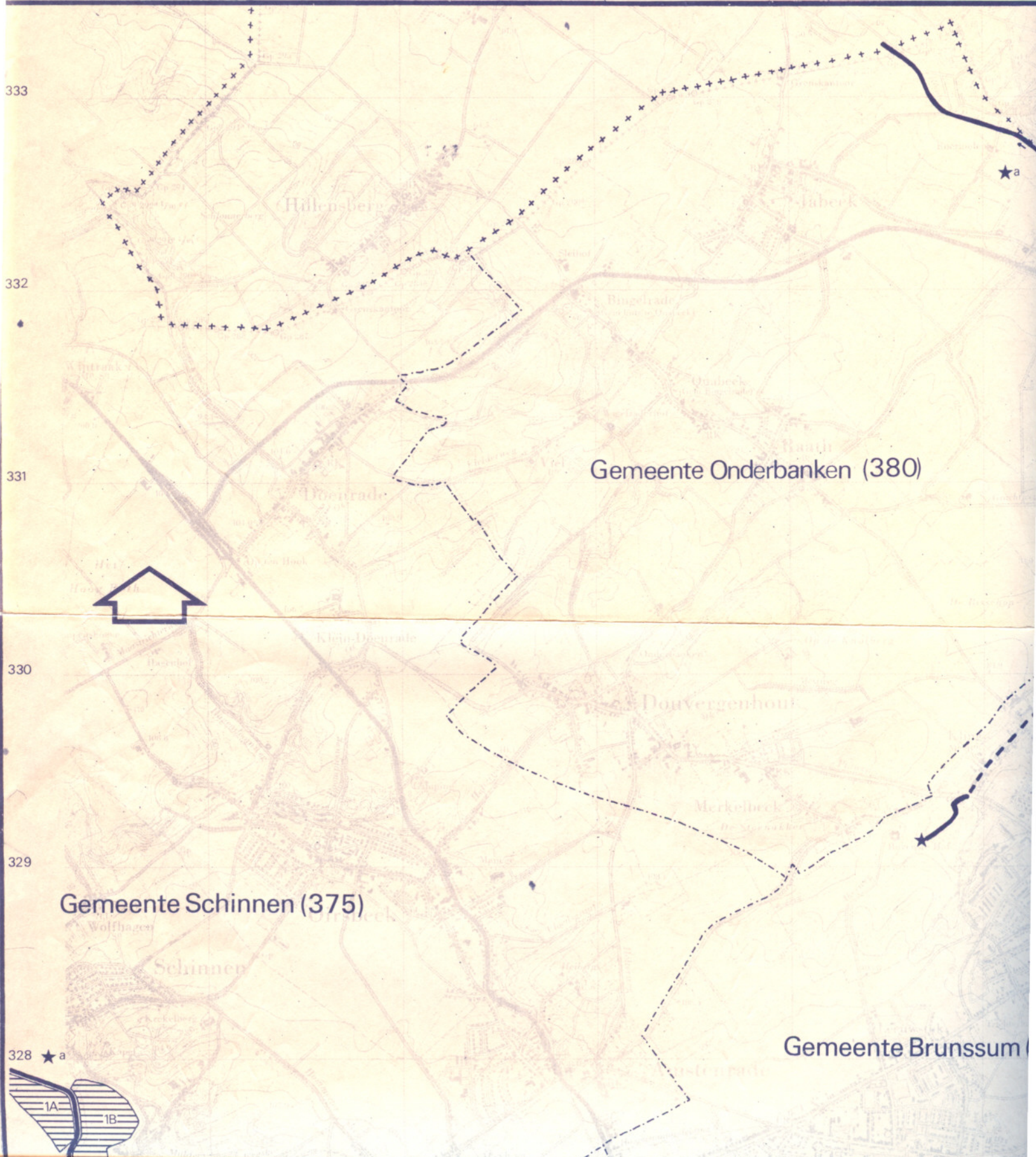
riooloverloop/drainagepijp



peilbuis/put



MIJNSTEEN EN MIJNSLIK IN DE O



beek

beek, overkluisd

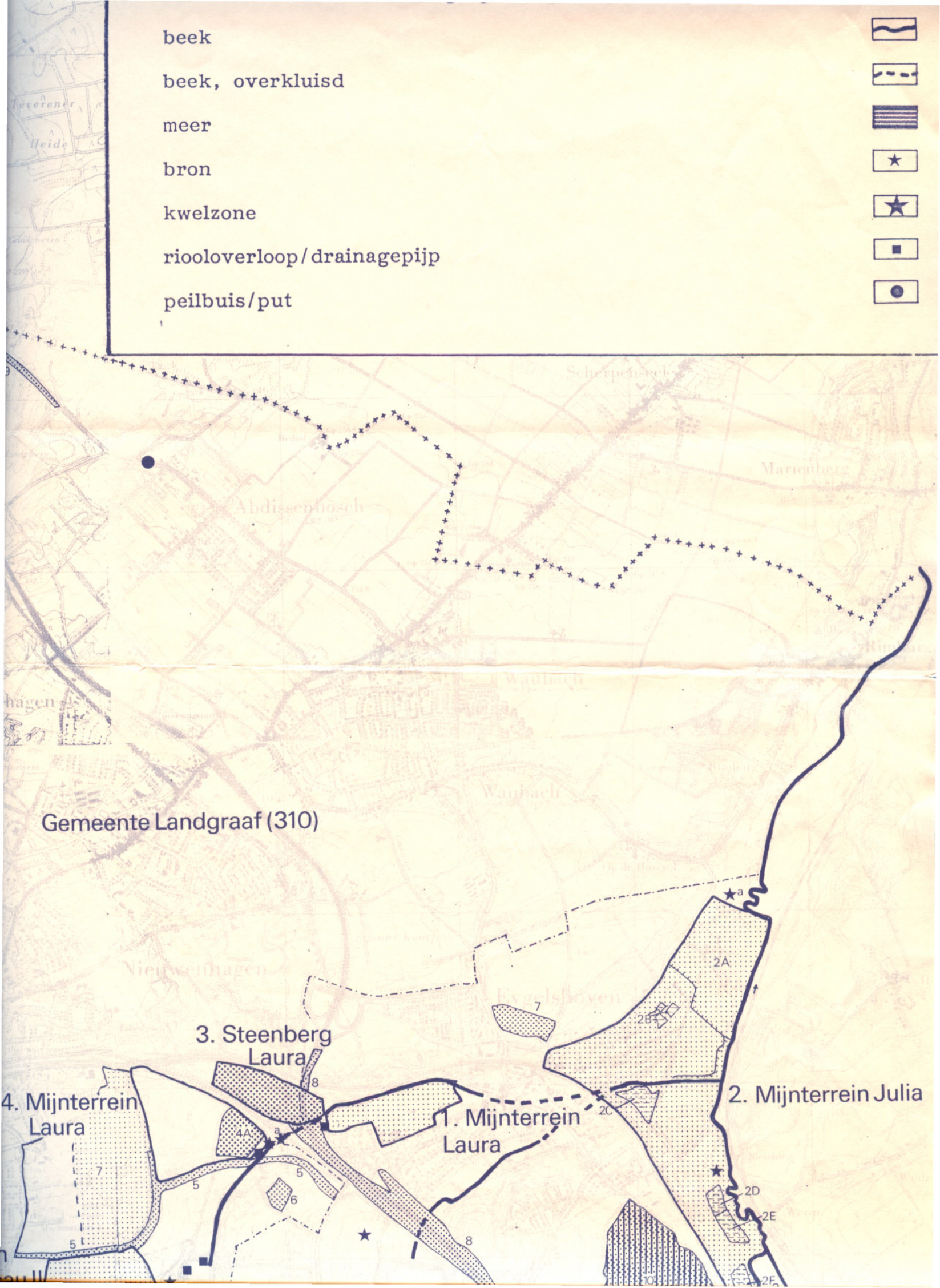
meer

bron

kwelzone

riooloverloop/drainagepijp

peilbuis/put



Gemeente Landgraaf (310)

3. Steenberg
Laura

4. Mijnterrein
Laura

1. Mijnterrein
Laura

2. Mijnterrein Julia

Brunssum (075)

2. Mijnterrein
Hendrik

Gemeente Heerlen (160)

Mijnterrein
Oranje-Nassau III

3. Mijnterrein Oranje-Nassau IV

2. Mijnterrein
Oranje-Nassau I

4. Mijnter
Laura

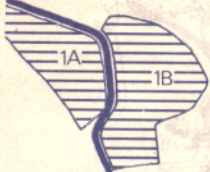


329

Gemeente Schinnen (375)

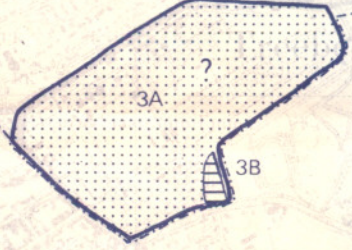
Gemeente Brunssum

328 ★ a



3. Mijnterrein Emma

327



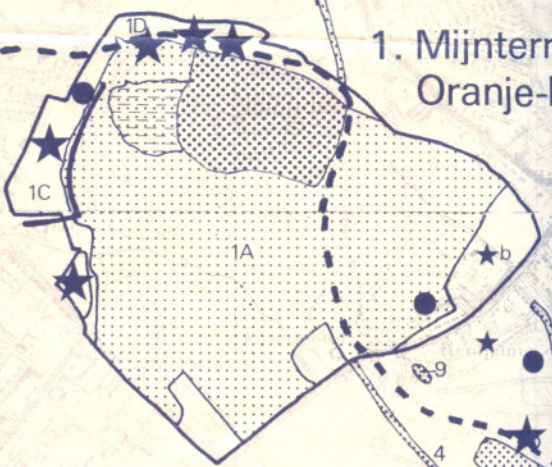
326



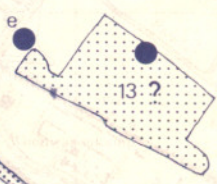
Gemeete

325

1. Mijnterrein Oranje-Na



324

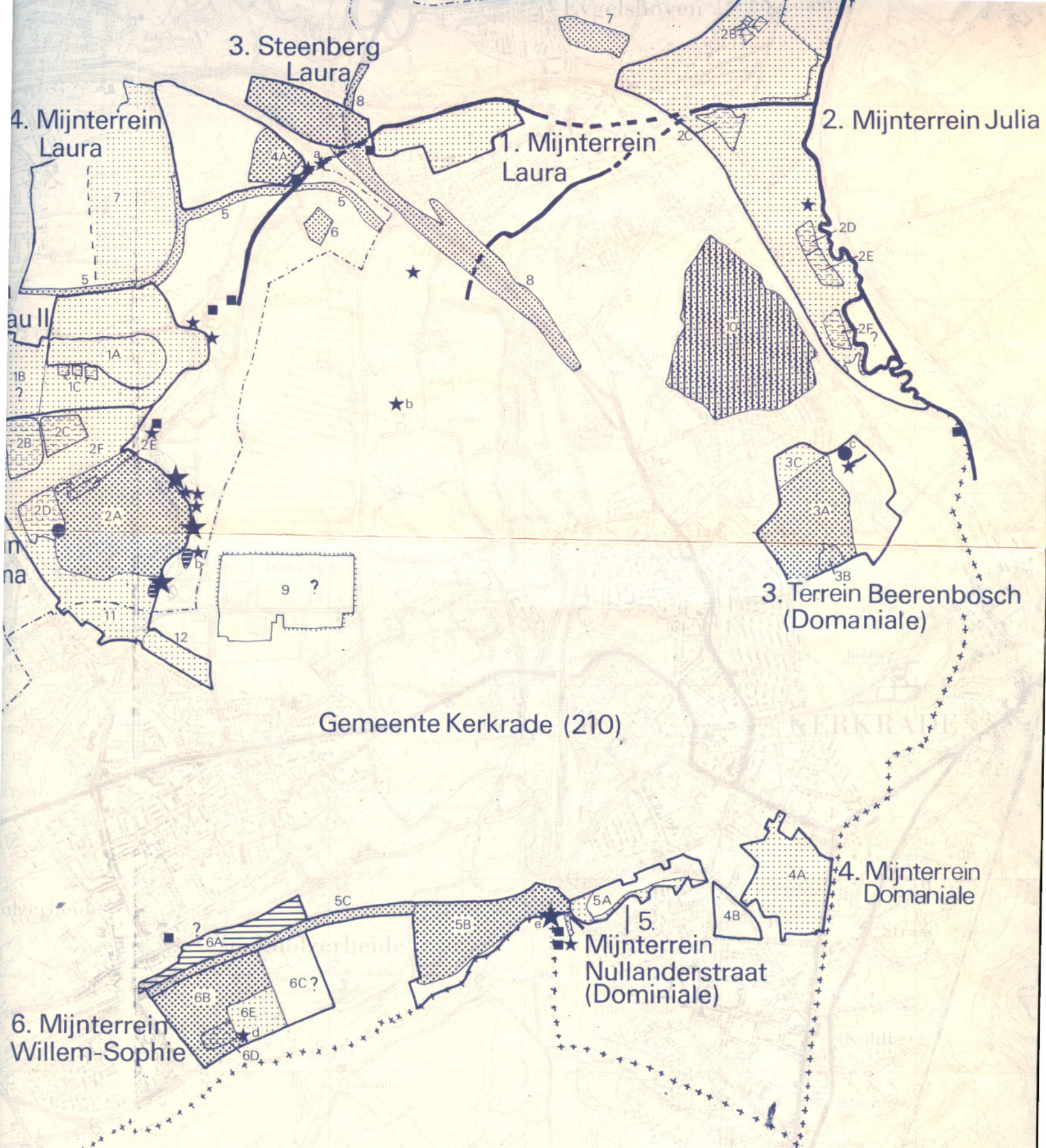


323


14

322

★ f



Gemeente Kerkrade (210)



Vakgroep Fysische Geografie
 Geografisch Instituut
 Rijksuniversiteit Utrecht
 september, 1985



2. Mijnterrein
Oranje-Nassau I

2A

2C?

2D?

2B?

12?

SCHAESBERG

4. Mijnterrein
Laura

7

5

1. Mijnterrein
Oranje-Nassau II

1A

1B

1C

2B

2C

2F

2D

2A

11

2. Mijnterrein
Wilhelmina

9

16

15A

14

Benzelrade

Spekhuysen

6. Mijnterr
Willem-So

17A

17.2

15B

18

Loef

195

196

197

198

199

HEERLEN

Schaesberg

Huls

Schepers

Hulsberg

Prenter

Wijk

Wijk

323

322

321

Gemeente Voerendaal (495)

320

319

318

317

190

191

192

193

194

195

ondergrond: Topografische kaart Nederland, schaal 1:25.000
blad 60 D,G en 62 B,E

